

FREIE HANSESTADT BREMEN (STADTGEMEINDE)

BEBAUUNGSPLAN 2550

für ein Gebiet in Bremen - Überseestadt, zwischen Hans-Böckler-Straße, Lloydstraße und Zweigstraße zur Aufhebung des Bebauungsplans 829 und eines Teilstücks des Staffelbau- und Gewerbeplans 0045

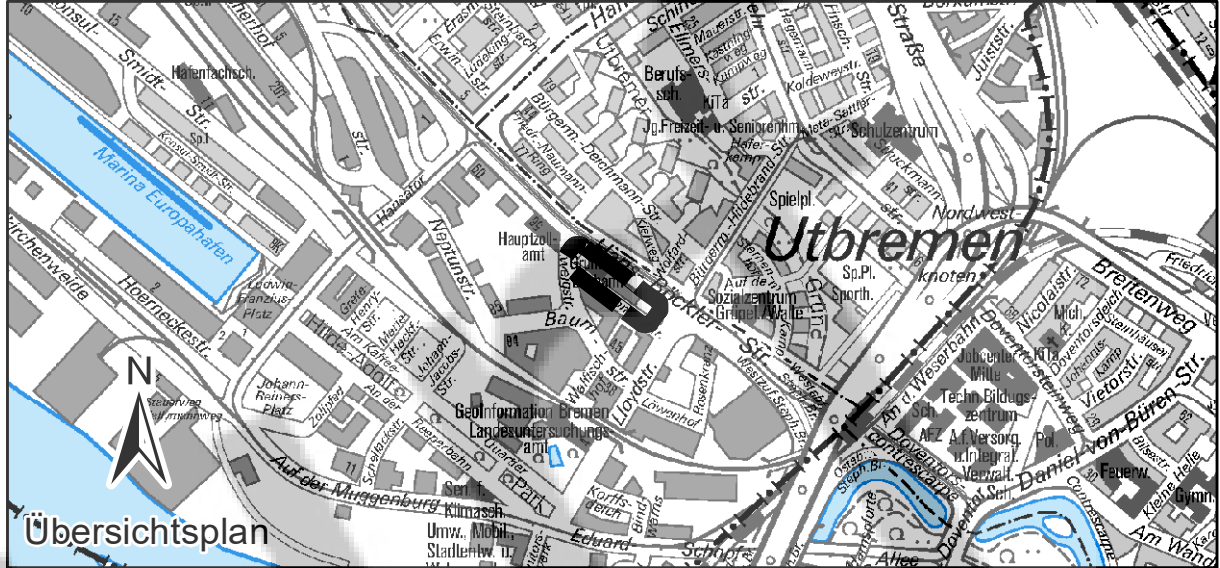
(Bearbeitungsstand: 21.10.2024)

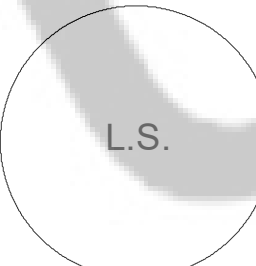
ZEICHNERISCHE FESTSETZUNG

 Grenze des räumlichen Geltungsbereichs des Bebauungsplans

TEXTLICHE FESTSETZUNG

Mit der Bekanntmachung dieses Plans treten innerhalb seines Geltungsbereichs sämtliche Festsetzungen bisheriger Bebauungspläne außer Kraft.

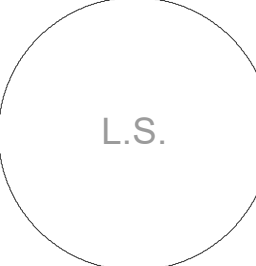


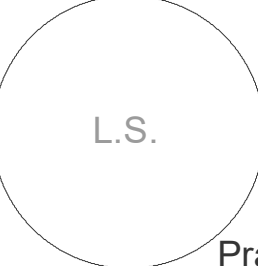
 Für Entwurf und Aufstellung
 Die Senatorin für Bau, Mobilität und Stadtentwicklung
 Bremen,
 Im Auftrag

Der Bebauungsplan wurde gemäß § 3 Absatz 2 Sätze 1 und 2 Baugesetzbuch vom bis im Internet veröffentlicht und zusätzlich öffentlich vereinfacht zugänglich gemacht.

Die Senatorin für Bau, Mobilität und Stadtentwicklung
 Im Auftrag

Beschlossen in der Sitzung des Senats am Beschlossen in der Sitzung der Stadtbürgerschaft am


 Senatorin


 Ausfertigung vom Präsidenten des Senats am

Bekanntmachung gemäß § 10 Abs. 3 Baugesetzbuch im Amtsblatt der Freien Hansestadt Bremen vom, Seite

Bearbeitet: Rahn
 Gezeichnet: Schlüter
 21.10.2024 (TÖB/Veröff.)

Bebauungsplan

Verfahren: Meier

2550

Bebauungsplan 2550

© GeoBasis-DE / Landesamt Geoinformation Bremen 2024