


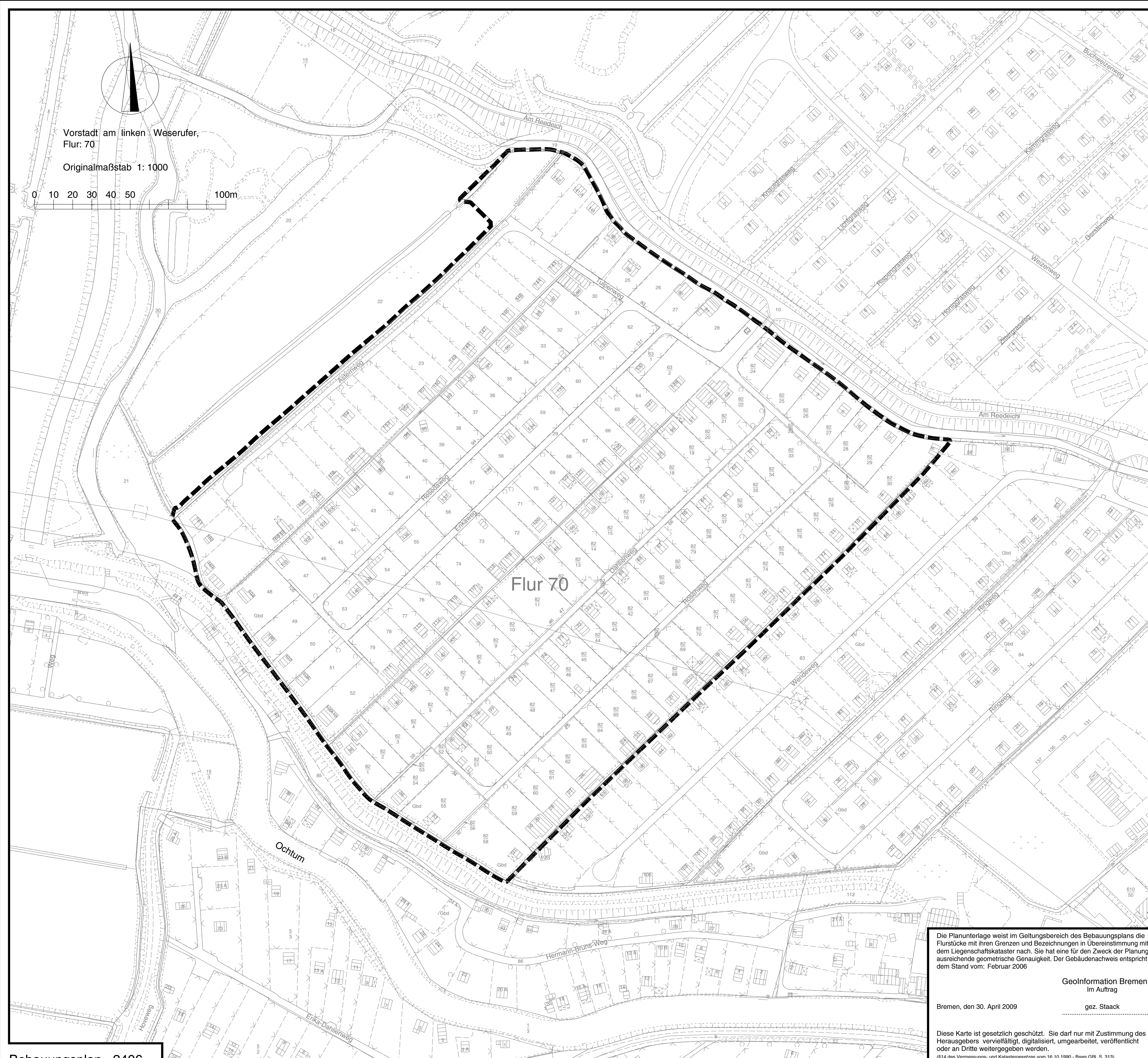
Übersichtsplan zum BEBAUUNGSPLAN 2406

für ein Gebiet in Bremen - Woltmershausen zwischen
Am Reedeich, Wendeweg und der Ochtum

(Bearbeitungsstand: 07.07.2009)

ZEICHNERISCHE FESTSETZUNGEN

 Grenze des räumlichen Geltungsbereichs des Bebauungsplans

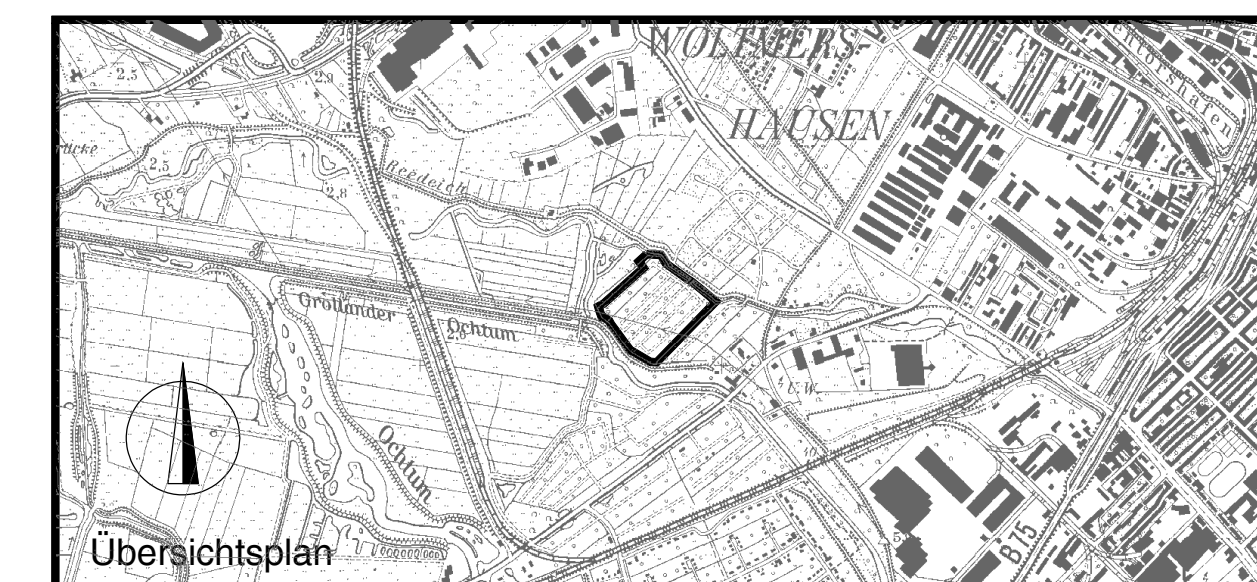


Vorstadt am linken Weserufer,
Flur: 70

Originalmaßstab 1: 1000



Flur 70



Übersichtsplan

Für Entwurf und Aufstellung
Der Senator für Umwelt, Bau, Verkehr und Europa
Bremen, _____
Im Auftrag _____
Senatsdirektor

Dieser Übersichtsplan hat der Deputation für Bau und Verkehr
bei ihrem Planaufstellungsbeschluss vom _____ vorgelegen.
Bremen, _____

Vorsitzender _____ Sprecher _____

Bekanntmachung gemäß § 2 Baugesetzbuch im WESER - KURIER

vom _____

Bearbeitet : Ahlers
Gezeichnet : Schlüter 07.07.2009

Bebauungsplan 2406

Verfahren : Bock

Die Planunterlage weist im Geltungsbereich des Bebauungsplans die
Flurstücke mit ihren Grenzen und Bezeichnungen in Übereinstimmung mit
dem Liegenschaftskataster nach. Sie hat eine für den Zweck der Planung
ausreichende geometrische Genauigkeit. Der Gebäudenachweis entspricht
dem Stand vom: Februar 2006

GeoInformation Bremen
Im Auftrag

Bremen, den 30. April 2009

gez. Staack _____

Diese Karte ist gesetzlich geschützt. Sie darf nur mit Zustimmung des
Herausgebers vervielfältigt, digitalisiert, umgearbeitet, veröffentlicht
oder an Dritte weitergegeben werden.
(§14 des Vermessungs- und Katastergesetzes vom 16.10.1990 - Brem.GBl. S. 313)